

BENCANA BANJIR DAN TANAH RUNTUH

PENAMPANG : FAKTA DAN ANGKA



LATAR BELAKANG

- Daerah Penampang terletak di Bahagian Pantai Barat Sabah dengan keluasan 442 km². Daerah ini bersempadan dengan Kota Kinabalu, Tuaran, Papar dan Tambunan, serta dikenali sebagai pusat penempatan dan kebudayaan masyarakat Kadazan-Dusun.
- Nama Daerah Penampang diambil dari nama salah sebuah kampung yang terawal diwujudkan bernama Kampung Penampang. Kampung ini mendapat nama dari perkataan `Pampang` yang bererti batu besar. Hal ini kerana, pada zaman dahulu, terdapat banyak batu besar di tepi Sungai Moyog/Petagas, iaitu lokasi Kampung Penampang sekarang. Lama-kelamaan sebutan `Pampang` bertukar menjadi Penampang.
- Dari segi bentuk muka bumi, 70% terdiri daripada tanah tinggi Banjaran *Crocker*, manakala 30% lagi merupakan dataran aluvium yang subur, menjadikannya sebuah daerah yang unik dari aspek geografi, budaya dan pembangunan.
- Iklim Penampang dipengaruhi oleh Monsun Barat Daya yang membawa cuaca panas serta hujan lebat dari Mei hingga September, dan Monsun Timur Laut yang menyebabkan cuaca lebih sejuk dengan taburan hujan rendah dari November hingga Mac. Walau bagaimanapun, hujan lebat semasa Monsun Barat Daya sering mengakibatkan banjir di kawasan dataran rendah aluvium dan kejadian tanah runtuh di kawasan berbukit.

Sumber: https://pdpenampang.sabah.gov.my/page.php?menu=INFO%20KORPORAT&sub=LATAR%20BELAKANG&page=text_pic
<https://www.malaymail.com/news/malaysia/2025/09/15/penampang-faces-record-landslide-crisis-stranding-hundreds-of-residents-as-floods-swamp-valley-video>



MENGIMBAS BANJIR BESAR DAN TANAH RUNTUH DI PENAMPANG



BANJIR 2021



Melanda 1 daerah



636 mangsa



69 keluarga



Melibatkan 2 PPS



2 Kematian



KAWASAN YANG TERLIBAT :

BANJIR KILAT / LIMPAHAN SUNGAI

- Kampung Kobusak
- Kampung Kibabaig
- Kampung Magonibung
- Kampung Kohizan
- Kampung Limbanak / Kituau
- Kampung Kolopis
- Kampung Dabak
- Kampung Kumbau
- Pekan Donggongon (Penampang Proper, Taman Penampang, Regency Park, Taman Sahabat, Taman Landmark, Millennium Height Bundusan, Jalan Panglima Banting, Jalan Sugud, Jalan Kolopis)

TANAH RUNTUH / BANJIR DAN RUNTUHAN TEBING

- Kampung Sugud
- Kampung Inobong
- Kampung Tuavon
- Kampung Nambazan
- Kampung Dungkahang

Sumber: <https://www.nst.com.my/news/nation/2021/09/727757/penampang-floods-unusual-inundated-places-never-affected-past-40-years>
<https://www.thevibes.com/articles/news/42086/returning-to-normalcy-will-take-months-sugud-flood-victim>
<https://www.utusanborneo.com.my/2021/10/12/tujuh-kawasan-terjejas-banjir-di-penampang>
<https://www.kosmo.com.my/2021/01/17/daerah-penampang-dilanda-banjir>
<https://www.utusan.com.my/berita/2021/09/lagi-banjir-kilat-di-bandar-roya-kota-kinabalu>
<https://floodlist.com/asia/malaysia-floods-sabah-september-2021>
<https://www.thestar.com.my/news/nation/2021/09/15/sabah-flash-floods-two-dead-from-forest-hill-penampang-landslide>
<https://sabahnews.com.my/kota-kinabalu-penampang-putatan-tuaran-dan-papar-jadi-daerah-baharu-dilanda-banjir>
<https://www.astroawani.com/berita-malaysia/banjir-sabah-69-mangsa-dipindahkan-di-penampang-putatan-320029>
<https://www.malaymail.com/news/malaysia/2021/10/12/flash-floods-hit-penampang-on-sabahs-west-coast-for-third-time-in-a-month/2012732>



MENGIMBAS BANJIR BESAR DI PENAMPANG



BANJIR 2024



Melanda 1 daerah



112 Mangsa



40 Keluarga



Melibatkan 1 PPS



1 Kematian



KAWASAN YANG TERLIBAT :



Kampung Hungab



Jalan Penampang
Bypass



Pekan Donggongan

Sumber:

<https://www.astroawani.com/berita-malaysia/mangsa-banjir-di-penampang-meningkat-satu-pps-dibuka-di-putatan-477023>

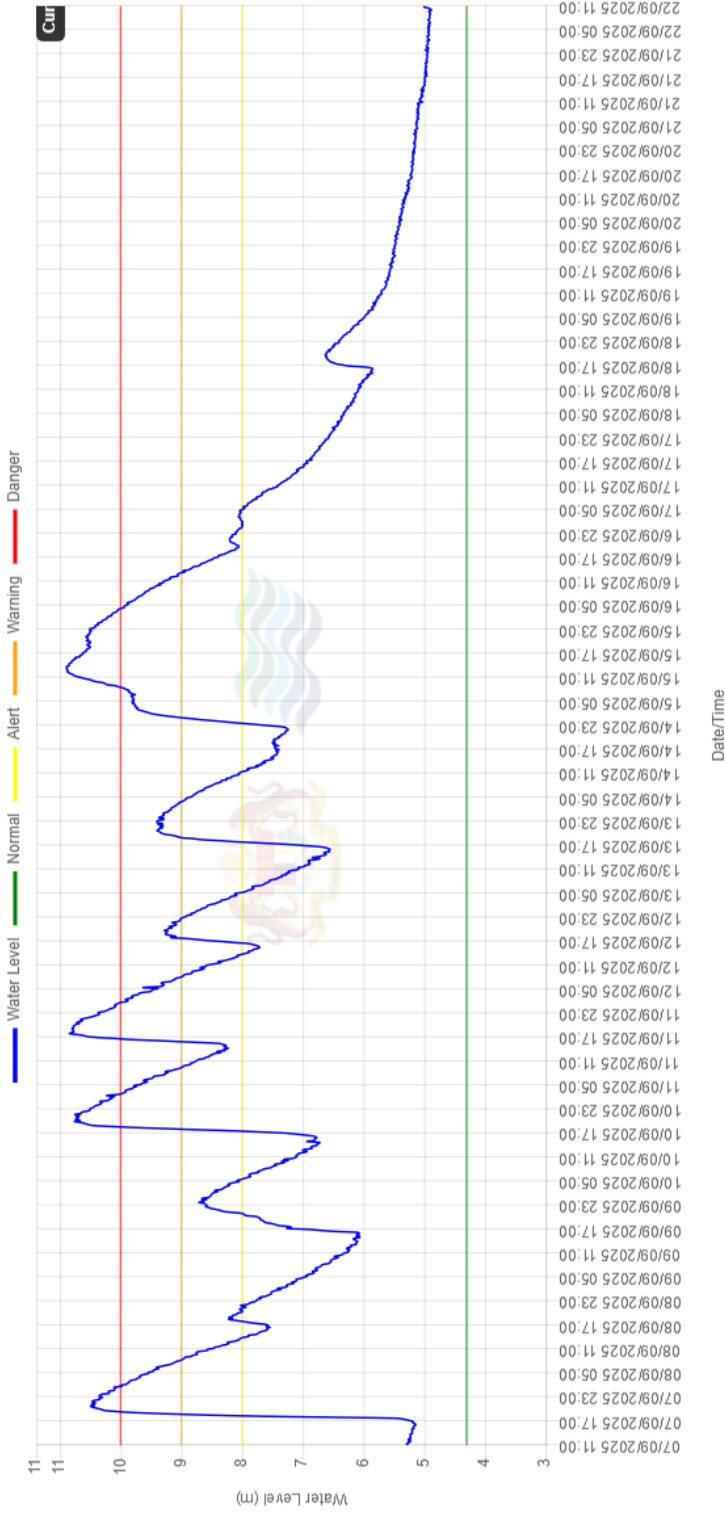
<https://www.sinarharian.com.my/article/672695/berita/semasa/wanita-usia-37-tahun-korban-pertama-banjir-sabah>



HIDROGRAF STESEN

Hidrograf untuk Stesen Sg. Moyog di Penampang (RHN)
(Penampang/Sabah)

Dari 07/09/2025 11:00 hingga 22/09/2025 11:00



Tarikh/Masa: 22/09/2025 11:00 Paras Air: 5m
Normal: 4.3m Makluman: 8m Bahaya: 10m

Tunjukkan Pilihan

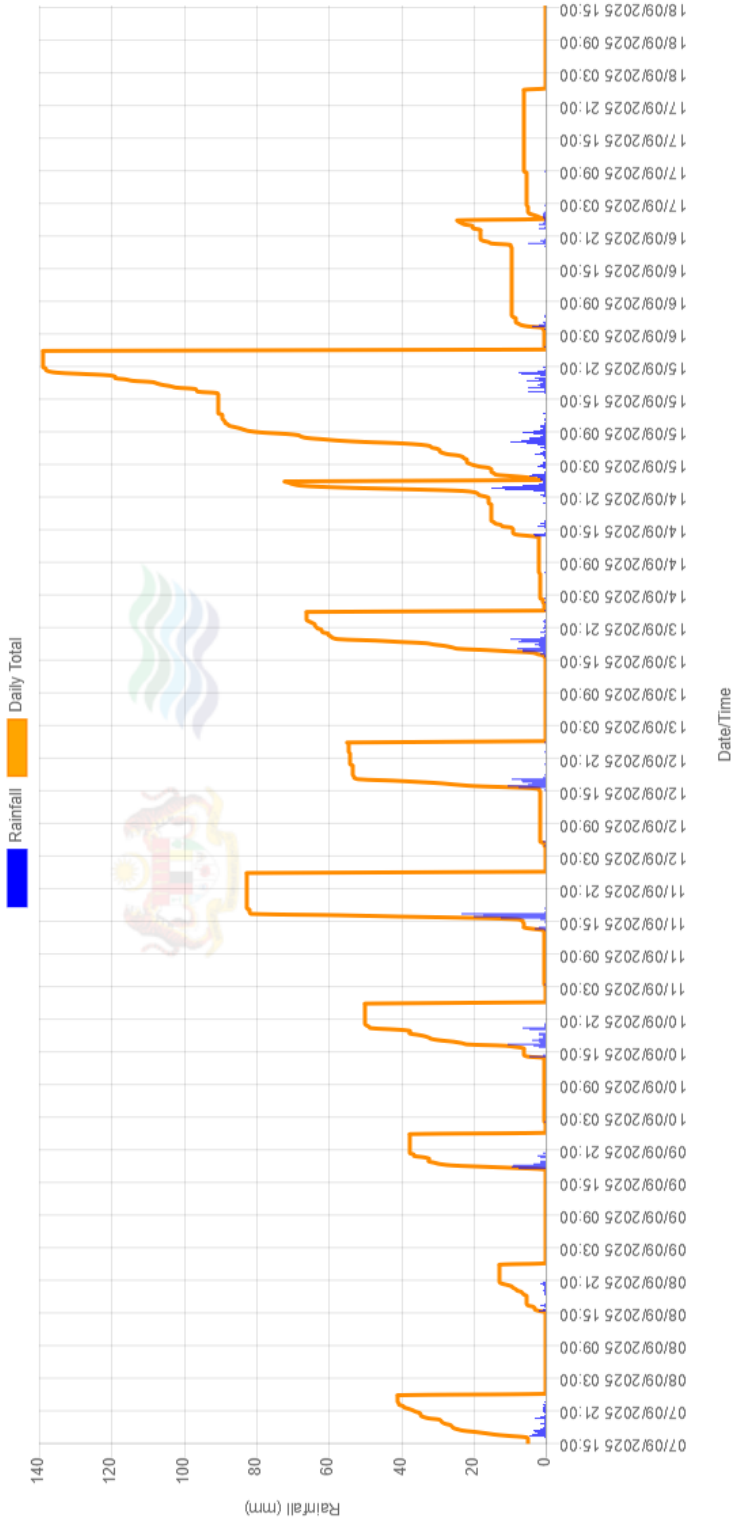
Eksport

Paparan hidrograf menunjukkan paras air Stesen Sg. Moyog di Penampang telah meningkat kepada paras bahaya pada 7 September 2025 sehingga 15 September 2025



HIETOGRAF STESEN

Hietograf untuk Stesen Sg. Moyog di Penampang (RHN)
 (Penampang/Sabah)
 Dari 07/09/2025 hingga 18/09/2025 15:34



Date/Time: 15/09/2025 22:30
 Rainfall: 0 mm Daily rainfall: 139 mm

Tunjukkan Pilihan

Eksport

Paparan hietograf menunjukkan hujan berterusan dengan intensiti tinggi di Penampang dari 11 September 2025 hingga 16 September 2025 yang menyumbang kepada peningkatan paras air Sungai Moyog sehingga mencapai paras bahaya

Sumber: <https://publicinfobanjir.water.gov.my/hujan/data-hujan/?state=SAB&lang=en>



BANJIR DAN TANAH RUNTUH 2025

- Satu kematian dilaporkan susulan kejadian tanah runtuh yang berlaku. Manakala 24 buah kampung dilaporkan terkesan oleh banjir.
- Sejumlah 9 PPS beroperasi bagi menempatkan mangsa banjir dan tanah runtuh di daerah Penampang mulai 11 September 2025.

PETA TABURAN PENDUDUK MENGIKUT DAERAH DAN *HOTSPOT* PPS



PETUNJUK
PUSAT PEMINDAHAN SEMENTARA



554



141

SENARAI PUSAT PEMINDAHAN SEMENTARA (PPS)

1. SEKOLAH KEBANGSAAN ST. PAUL KOLOPIS
2. DEWAN HUGUAN SIOU
3. KOMPLEKS SUKAN PENAMPANG
4. DEWAN RAYA KAMPUNG RAMAYAH
5. SEKOLAH MENENGAH KEBANGSAAN DATUK PETER MOJUNTIN
6. KAMPUNG SARAPUNG
7. DEWAN INOBONG
8. KAMPUNG MADSIANG
9. DEWAN SERBAGUNA KAMPUNG TUAVON



Sumber: <https://www.freemalysiatoday.com/category/bahasa/tempatan/2025/09/20/1476-mangsa-banjir-di-20-pps-sabah>
<https://www.facebook.com/BeritaRTM/videos/banjir-di-sabah-2602-penduduk-terjejas-masih-berada-di-24-ppsmalaysia-madani-rak/797756149863411/>
<https://berita.rtm.gov.my/nasional/senarai-berita-nasional/senarai-artikel/dua-lagi-daerah-di-sabah-dilanda-banjir%2C-tiga-lagi-pps-dibuka>
<https://sabahmedia.com/2025/09/15/mangsa-banjir-sabah-meningkat-804-orang-penampang-catat-jumlah-tertinggi>
<https://www.facebook.com/100094883970591/posts/18-september-2025-penampangmengunjungi-pusat-pemindahan-sementara-pps-kg-madsian>
<https://www.facebook.com/photo/?fbid=649570148215779&set=pcb.649570664882394>



PETA TABURAN PENDUDUK MENGIKUT DAERAH DAN HOTSPOT PPS



RAMALAN CUACA

TARIKH	CUACA	RAMALAN
22/09/2025 Isnin	 Ribut petir di beberapa tempat	Pagi: Ribut petir di beberapa tempat Petang: Hujan di beberapa tempat Malam: Hujan di beberapa tempat Min: 18°C Maks: 27°C
23/09/2025 Selasa	 Berangin	Pagi: Berangin Petang: Berangin Malam: Berangin Min: 17°C Maks: 26°C
24/09/2025 Rabu	 Berangin	Pagi: Berangin Petang: Berangin Malam: Berangin Min: 17°C Maks: 27°C
25/09/2025 Khamis	 Ribut petir di beberapa tempat	Pagi: Berangin Petang: Berangin Malam: Ribut petir di beberapa tempat Min: 17°C Maks: 29°C
26/09/2025 Jumaat	 Ribut petir di beberapa tempat	Pagi: Ribut petir di beberapa tempat Petang: Ribut petir di beberapa tempat Malam: Hujan di beberapa tempat Min: 18°C Maks: 25°C
27/09/2025 Sabtu	 Hujan di beberapa tempat	Pagi: Hujan di beberapa tempat Petang: Tiada hujan Malam: Tiada hujan Min: 18°C Maks: 25°C
28/09/2025 Ahad	 Ribut petir di beberapa tempat	Pagi: Tiada hujan Petang: Ribut petir di beberapa tempat Malam: Tiada hujan Min: 18°C Maks: 24°C

Sumber: <https://www.met.gov.my/forecast/weather/district/Ds051/>



IMPAK BANJIR DAN TANAH RUNTUH

Lelaki Tertimbus Dalam Tanah Runtuh Di Penampang

11/09/2025 11:32 PM

Kredit: Bomba Sabah

PENAMPANG, 11 Sept (Bernama) -- Seorang lelaki tertimbus dalam tanah runtuh yang menghempap sebuah rumah di Kampung Sarapung di sini petang tadi.

Jurucakap Jabatan Bomba dan Penyelamat (JBPM) Negeri Sabah ketika dihubungi Bernama memaklumkan pihaknya menerima panggilan daripada orang awam pada 6.10 petang tadi memaklumkan dua individu terlibat dalam kejadian itu.

Menurutnya seorang daripada mangsa iaitu seorang wanita berjaya diselamatkan oleh orang awam dan dalam keadaan stabil.

Beliau berkata identiti kedua-dua individu itu belum dikenal pasti berikutan kesukaran pasukan daripada Balai Bomba dan Penyelamat Penampang untuk sampai ke tempat kejadian.

"Pasukan bomba mengalami kesukaran untuk sampai di lokasi berikutan berlaku tanah runtuh dan arus air (banjir) yang deras. Maklumat mangsa masih belum diperolehi," katanya.

-- BERNAMA

Sumber: <https://www.bernama.com/bm/news.php?id=2466645>

Penampang Dilanda Banjir Dan Tanah Runtuh, 179 Mangsa Dipindah

16 September 15, 2025



SABAH: Penampang sekali lagi dilanda bencana apabila Sungai Moyog melimpah untuk kali keempat dalam tempoh seminggu, susulan hujan lebat berterusan yang melanda kawasan itu.

Kejadian tersebut telah menyebabkan banjir besar dan tanah runtuh di beberapa lokasi, memaksa seramai 179 penduduk daripada pelbagai kampung dipindahkan ke pusat pemindahan sementara sejak malam 11 September.

Empat pusat pemindahan telah diaktifkan bagi menempatkan mangsa termasuk Kompleks Sukan Penampang yang menempatkan 55 orang, SMK Datuk Peter Mojuntin dengan 88 mangsa termasuk pelajar, SK St Paul Kolapis dengan sembilan orang dan Dewan Serbaguna Kampung Tuawan yang menempatkan 27 mangsa.

Mangsa terdiri daripada pelbagai lapisan umur termasuk bayi dan seorang individu kurang upaya.

Keadaan cuaca yang masih tidak menentu mendorong pihak berkuasa bersama Angkatan Pertahanan Awam (APM) Penampang untuk terus memantau keselamatan serta keajikan mangsa.

Dalam pada itu, Ketua Menteri Sabah, Datuk Seri Hajiji Noor, turun padang ke Kampung Pogunan untuk meninjau sendiri kerja-kerja pembaikan jalan yang runtuh akibat tanah runtuh di laluan Penampang-Tambunan.

Sumber: <https://malaysiaibangkit.com/penampang-dilanda-banjir-dan-tanah-runtuh-179-mangsa-dipindah/>

Gangguan elektrik: Lebih 50 kawasan terjejas akibat tanah runtuh di Penampang

Nasional - Dicipta: 16 September 2025 03:08 PM



KOTA KINABALU, 16 September -- Lebih 50 kawasan di sekitar Penampang, Inobang dan Moyog mengalami gangguan bekalan elektrik susulan kejadian tiang tumbang akibat tanah runtuh.

Turut terjejas Kampung Babagan, Babagan Dam, Kampung Moyog, Klinik Desa Moyog, Kampung Tudan dan Kampung Tagudun selain beberapa sekolah, klinik kesihatan serta premis perniagaan.

Sabah Electricity Sdn Bhd (SESB) dalam kenyataan hari ini memaklumkan kawasan lain yang terlibat termasuk Jalan Datuk Panglima Banting, Taman Prima Sumundu, Jalan Lama Penampang-Tambunan, Kampung Kolapis, Kampung Inobang serta Taman Vista Kirana.

"Pihak kami sedang melaksanakan kerja-kerja pembaikan dan pemulihan bekalan secara berperingkat susulan kejadian tanah runtuh di beberapa sekolah, klinik kesihatan serta premis perniagaan itu.

SESB berkata pihaknya menghargai kesabaran pelanggan sepanjang proses pemulihan dijalankan dan memohon maaf atas kesulitan yang dialami.

<https://berita.rtm.gov.my/nasional/senarai-berita-nasional/senarai-artikel/gangguan-elektrik-lebih-50-kawasan-terjejas-akibat-tanah-runtuh-di-penampang>

Jumlah mangsa bencana banjir, tanah runtuh di Sabah naik lebih 3,000

Sep 18, 2025 | 2:01 PM



Keadaan rumah dan kenderaan yang rosak akibat kejadian tanah runtuh di Kampung Madsiang, Jalan Tambunan Penampang, Sabah, pada awal pagi 18 September. -Foto JABATAN BOMBA DAN PENYELAMAT MALAYSIA.

PENAMPANG (Sabah): Keadaan banjir dan tanah runtuh di Sabah kian memburuk dengan jumlah mangsa meningkat kepada lebih 3,000 orang pada awal pagi 18 September.

Kejadian terkini melibatkan sebuah rumah roboh, manakala dua kenderaan rosak dalam kejadian tanah runtuh dan pokok tumbang di Penampang, Sabah.

Ketua Balai Bomba dan Penyelamat (BBP) Penampang, Encik Zeno Tinglan, berkata pihaknya menerima panggilan kecemasan berhubung kejadian rumah roboh dan dua kenderaan rosak akibat tanah runtuh di Kampung Madsiang, Jalan Tambunan Penampang, pada 1.21 pagi.

Sumber: <https://www.beritaharian.sg/malaysia/jumlah-mangsa-bencana-banjir-tanah-runtuh-di-sabah-naik-lebih-3000>



IMPAK BANJIR DAN TANAH RUNTUH

Bencana alam memberi kesan buruk kepada pengusaha pelancongan di Penampang

22 September 2025

PENAMPANG: Bencana alam yang berlarutan lebih seminggu di Penampang turut memberi kesan negatif kepada lebih 10 pengusaha pelancongan yang mengalami kerugian akibat kerosakan aset, sumber asli dan peralatan syarikat.

Presiden Persatuan Pelancongan Penampang (PIBG) Benjamin Golimbi berkata, kesan bencana itu agak serius kerana turut menjejaskan ekonomi dan kehidupan seharian pengusaha pelancongan.

Belliau kini sedang menunggu laporan penuh beserta senarai kerugian yang dialami pengusaha di sini, dan apabila siap, beliau akan meminta bantuan daripada Kementerian Pelancongan, Kesenian dan Kebudayaan (Motac).

"Fikiran dan doa kami bersama semua keluarga dan masyarakat yang terjejas akibat bencana ini. Kesannya agak serius," katanya kepada Daily Express.

Belliau berkata pelancongan sangat bergantung pada kebolehcapaian, keselamatan dan tarikan unik yang dipromosikan oleh pengusaha. Apabila ditimpa bencana, kesan serta-merta ialah pembatalan, kehilangan pendapatan bagi pengusaha tempatan dan gangguan kepada aktiviti pelancongan yang berterusan.

Golimbi mahu ahli persatuan dan pengusaha pelancongan yang terjejas di Penampang tidak berputus asa dan sentiasa tabah menghadapi bencana baru-baru ini yang mengorbankan 13 orang.

Belliau menegaskan sebagai persatuan yang menjaga kebajikan mereka, risiko tertentu sebenarnya boleh dielakkan jika perancangan alam sekitar dan langkah keselamatan yang betul dikuatkuasakan lebih awal.

Sumber: <https://jessellontimes.com/2025/09/22/natural-disaster-adversely-affected-tourism-operators-in-penampang/>

INFO TERKINI GANGGUAN ELEKTRIK

LOKASI : Kg Sarapung, Penampang

PUNCA : Tiang menara SESB tergelincir akibat tanah runtuh



KESAN : • Hampir 230,000 pengguna di Pantai Timur Sabah terjejas
• Daerah terlibat: Sandakan, Lahad Datu, Kinabatangan, Kunak, Semporna, Beluran



Sumber: <https://www.facebook.com/SABAHDIMENSI/photos/tanah-runtu-penampang-jejas-bekalan-elektrik-pantai-timur-sabahpenampang-15-sep/1095016682846614>

Warga emas ditemui maut tertimbus tanah runtuh di Penampang

By editor03 September 12, 2025

Share  



Pasukan SAR menemui mayat mangsa seorang lelaki warga emas dalam runtuhan tanah yang memusnahkan rumah mangsa. - Foto Ihsan IPD Penampang

PENAMPANG: Seorang lelaki warga emas ditemukan maut selepas tertimbus dalam kejadian tanah runtuh di Kampung Sarapung, Kolopis, di sini petang Khamis.



Pasukan SAR mengusung mayat mangsa tanah runtuh dan dibawa ke Hospital Queen Elizabeth 1 untuk bedah siasat. - Foto Ihsan IPD Penampang

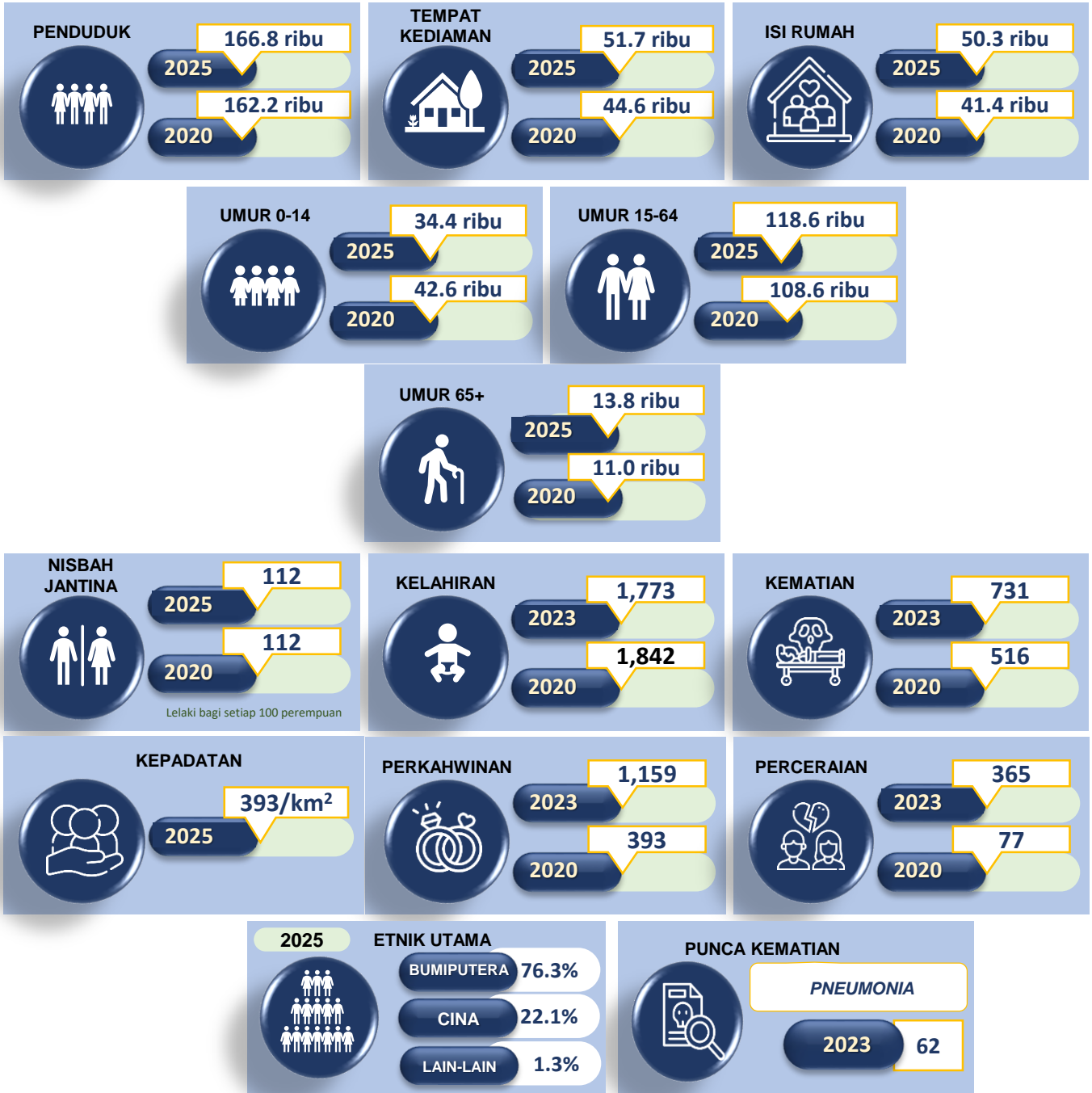
Ketua Polis Daerah Penampang, Superintendan Sammy Newton berkata, pihaknya menerima maklumat berhubung kejadian itu daripada Balai Bomba Penampang pada jam 6.55 petang, 11 September lalu.

*Operasi mencari dan menyelamat (SAR) digerakkan dengan kerjasama Polis Diraja Malaysia, Jabatan Bomba dan Penyelamat Malaysia (JBPM), Angkatan Pertahanan Awam Malaysia (APM) serta bantuan orang awam.

Sumber: <https://sabahmedia.com/2025/09/12/warga-emas-ditemui-maut-tertimbus-tanah-runtu-d-penampang/>



DEMOGRAFI PENDUDUK PENAMPANG



Sumber: 1. Penemuan Utama Banci Penduduk dan Perumahan Malaysia 2020: Negeri Sabah
 2. Anggaran Penduduk Semasa Mengikut Daerah Pentadbiran, Penampang 2025
 3. Perangkaan Sebab Kematian Malaysia, 2024
 4. Mylocalstats Penampang, 2020
 5. Mylocalstats Penampang, 2023
 6. <https://www.statistics.gov.my/portal-main/next?id=3>



STATISTIK SOSIOEKONOMI & KEMUDAHAN AWAM, PENAMPANG



PENDAPATAN ISI RUMAH KASAR BULANAN, 2022

	PURATA (RM)	PENENGAH (RM)
JUMLAH	7,491	6,265

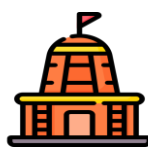
RUMAH IBADAT



n.a MASJID



n.a TOKONG



n.a KUIL



n.a GEREJA

KESIHATAN

0 HOSPITAL
KERAJAAN



9 KLINIK
KERAJAAN

GUNA TENAGA



6.0% KADAR PENGANGGURAN
74.2% KADAR PENYERTAAN TENAGA BURUH

KESELAMATAN



1 IPD
2 BALAI POLIS



1 BALAI BOMBA

PENDIDIKAN

27 SEKOLAH
RENDAH



6 SEKOLAH
MENENGAH

PAKW, 2023

Bandar
RM 5,018



Luar Bandar
RM 4,176

Sumber : Indikator Kos Sara Hidup, Sabah, 2023

KDNK, 2020

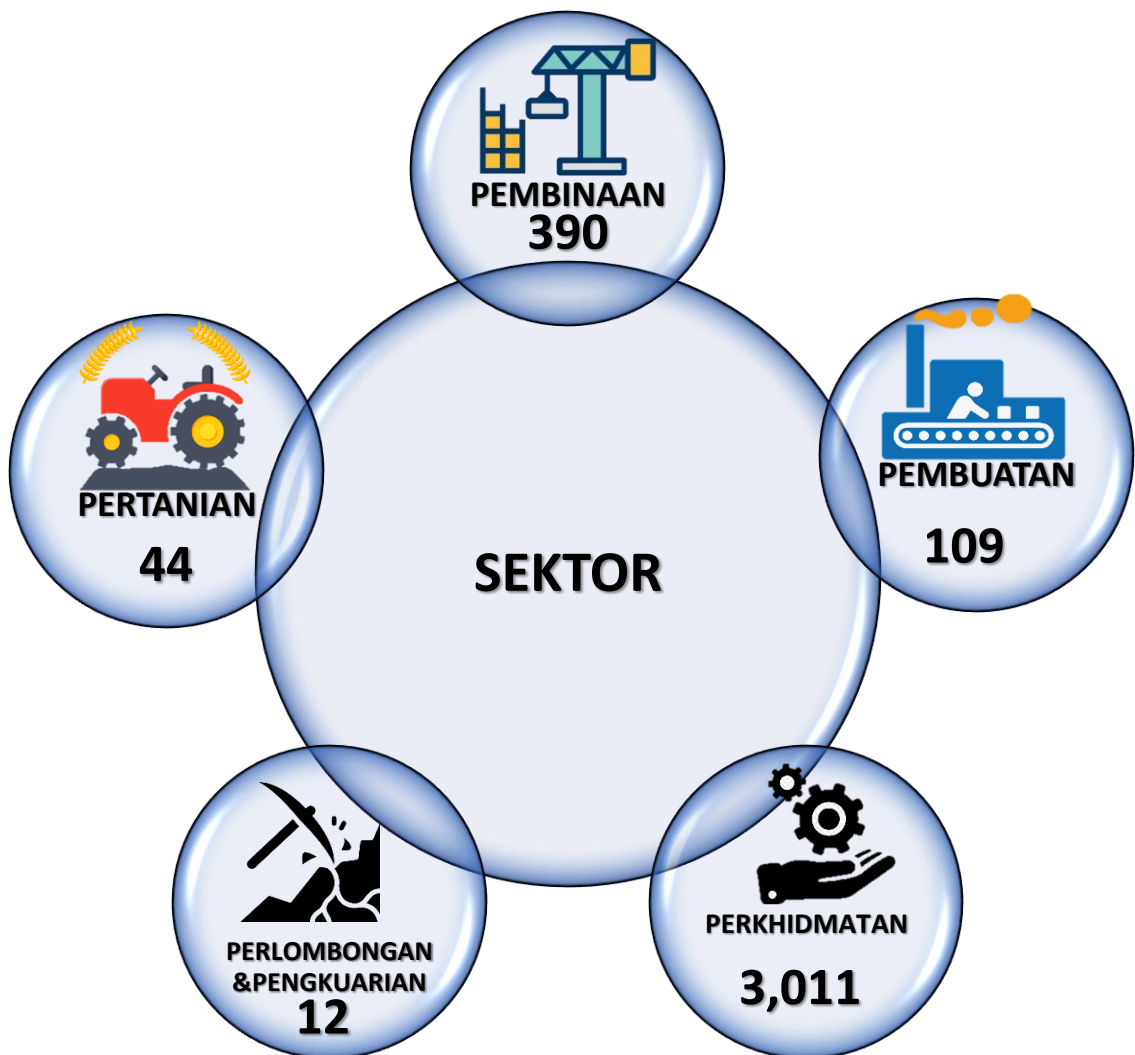


RM 1.93 Bilion

Sumber : Keluaran Dalam Negeri Kasar Mengikut Daerah Pentadbiran, Penampang, Sabah 2015-2020



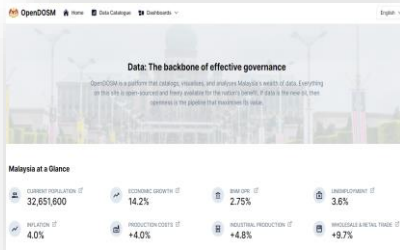
BILANGAN PREMIS PERNIAGAAN MENGIKUT SEKTOR, PENAMPANG



Sumber: *Malaysia Statistical Business Register (MSBR)*, 2024



PORTAL DAN DASHBOARD DOSM : MEDIUM SEBARAN STATISTIK



OpenDOSM



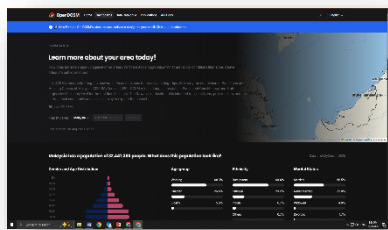
MyAgeing Dashboard



MyLocal Stats



SDG



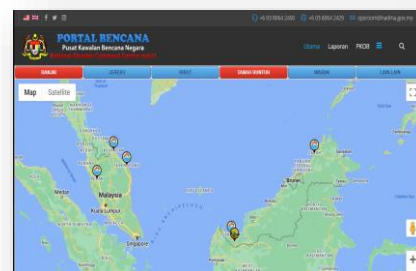
MyDemography



MyPAKW



Kalkulator Jangka Hayat



Portal Bencana NADMA

