



# BENCANA BANJIR PONTIAN : FAKTA DAN ANGKA



## LATAR BELAKANG

- Daerah Pontian dahulunya adalah dikenali sebagai Kukup atau Kukub dengan pusat pentadbirannya terletak di Kukup Laut berhampiran pelabuhan Kukup yang ada sekarang.
- Daerah ini terletak di selatan negeri Johor berkeluasan 355 kilometer persegi. Pusat pentadbiran bagi daerah ini terletak di Pontian Kechil. Di daerah ini terletaknya Tanjung Piai yang menjadi titik paling selatan benua Asia.
- Daerah Pontian terletak di selatan negeri Johor bersempadan dengan daerah Batu Pahat di barat laut, Kluang di utara, Kulai di timur laut, Johor Bahru di timur dan Selat Melaka di barat dan selatan.
- Bentuk muka bumi yang berhampiran dengan laut dan mempunyai beberapa batang sungai antara faktor penyebab kejadian banjir apabila fenomena pasang surut dan peningkatan paras air sungai yang mendadak akibat hujan yang lebat.

Sumber: 1. <https://www.facebook.com/tourismjohor/posts/sejarah-daerah-pontiandaerah-dikenali-sebagai-pontian-dahulunya-adalah-dikenali-1829250003834619/>  
2. [https://ms.wikipedia.org/wiki/Daerah\\_Pontian](https://ms.wikipedia.org/wiki/Daerah_Pontian)



# MENGIMBAS BANJIR BESAR DI PONTIAN, JOHOR



Sumber:  
<https://b.cari.com.my/forum.php?mod=viewthread&tid=253868&extra=page%3D1>

## BANJIR TAHUN 2006

Hujan lebat dari pagi semalam sehingga pagi ini menyebabkan beberapa kawasan di seluruh Johor ditenggelami air dan lebih 2,000 orang dipindahkan. Di kawasan Pekan Nenas, Pontian, 20 keluarga dari Kampung Paya Embun diarah berpindah ke kawasan selamat manakala tujuh keluarga lagi dari Kampung Melayu Raya diarah berpindah ke Dewan Sekolah Kebangsaan Kampung Melayu Raya.



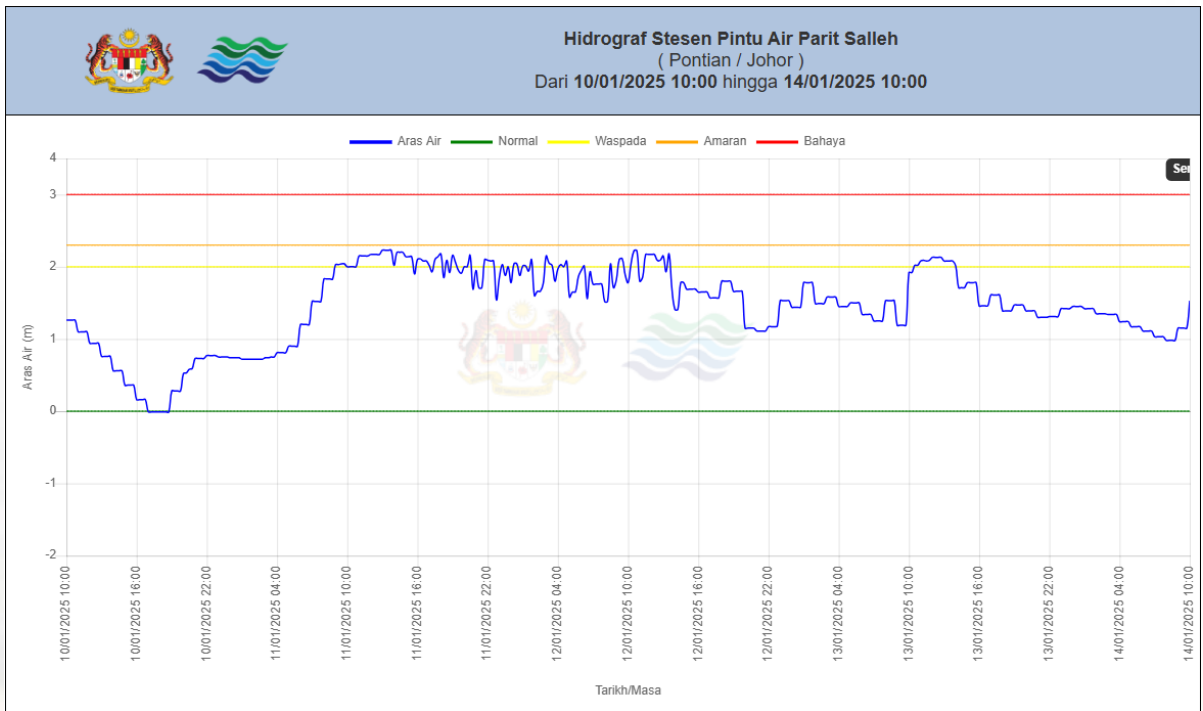
Sumber:  
<https://www.kosmo.com.my/2024/10/07/banjir-120-mangsa-dipindahkan-ke-pps-di-pontian-malam-tadi/>

## BANJIR TAHUN 2024

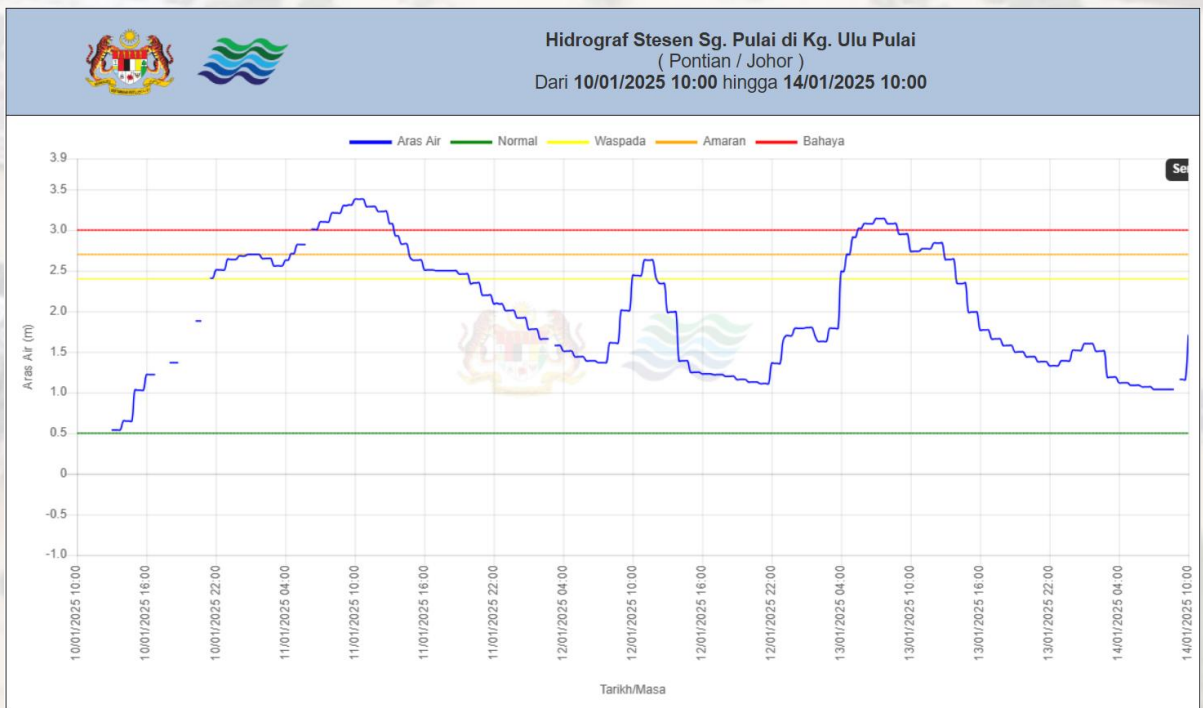
Daerah Pontian menjadi daerah terbaru di negeri Johor dilanda banjir apabila 120 mangsa dipindahkan ke Pusat Pemindahan Sementara (PPS) di Sekolah Kebangsaan (SK) Sri Anom malam semalam. Banjir berpunca hujan lebat yang turun selama dua jam dan air dipercayai turun dari Simpang Renggam ke Benut.



# HIDROGRAF STESEN



Paparan hidrograf menunjukkan paras air stesen Pintu Air Parit Salleh, Pontian telah meningkat kepada paras waspada pada 11 Januari 2025 dan 12 Januari 2025. Berlaku sedikit kenaikan pada 13 Januari 2025.



Paparan hidrograf menunjukkan paras air stesen Sg. Pulau di kg. Ulu Pulau, Pontian telah meningkat kepada paras bahaya pada 11 Januari 2025. Paras air meningkat lagi ke paras bahaya pada 13 Januari 2024.



# RAMALAN CUACA

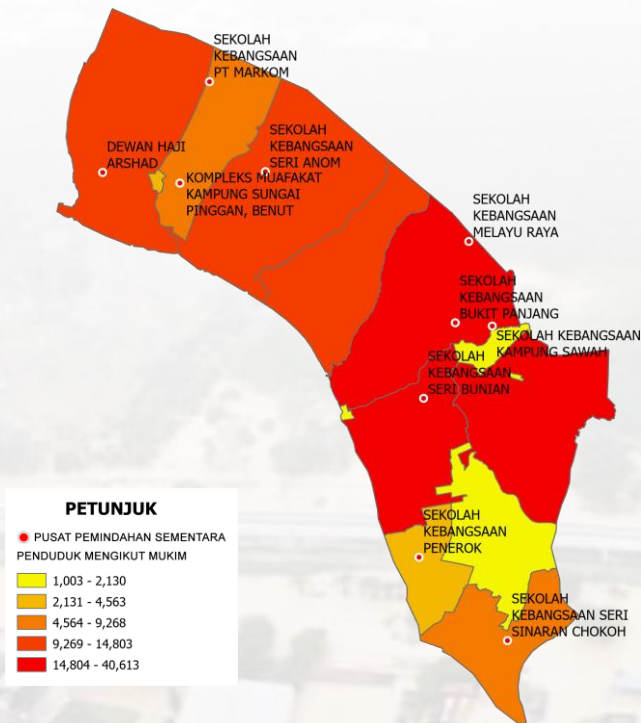
TARIKH	CUACA	RAMALAN
15/01/2025 Rabu	 Hujan di beberapa tempat	<b>Pagi:</b> Tiada hujan <b>Petang:</b> Hujan di beberapa tempat <b>Malam:</b> Hujan di beberapa tempat <b>Min:</b> 23°C <b>Maks:</b> 30°C
16/01/2025 Khamis	 Hujan di beberapa tempat	<b>Pagi:</b> Tiada hujan <b>Petang:</b> Hujan di beberapa tempat <b>Malam:</b> Tiada hujan <b>Min:</b> 23°C <b>Maks:</b> 30°C
17/01/2025 Jumaat	 Hujan di kebanyakan tempat	<b>Pagi:</b> Hujan di kebanyakan tempat <b>Petang:</b> Hujan di kebanyakan tempat <b>Malam:</b> Hujan di kebanyakan tempat <b>Min:</b> 23°C <b>Maks:</b> 30°C
18/01/2025 Sabtu	 Hujan menyeluruh	<b>Pagi:</b> Hujan menyeluruh <b>Petang:</b> Hujan menyeluruh <b>Malam:</b> Hujan menyeluruh <b>Min:</b> 23°C <b>Maks:</b> 30°C
19/01/2025 Ahad	 Hujan menyeluruh	<b>Pagi:</b> Hujan menyeluruh <b>Petang:</b> Hujan menyeluruh <b>Malam:</b> Hujan menyeluruh <b>Min:</b> 23°C <b>Maks:</b> 30°C
20/01/2025 Isnin	 Tiada hujan	<b>Pagi:</b> Tiada hujan <b>Petang:</b> Tiada hujan <b>Malam:</b> Tiada hujan <b>Min:</b> 23°C <b>Maks:</b> 30°C
21/01/2025 Selasa	 Tiada hujan	<b>Pagi:</b> Tiada hujan <b>Petang:</b> Tiada hujan <b>Malam:</b> Tiada hujan <b>Min:</b> 23°C <b>Maks:</b> 30°C




# BANJIR 2025

➤ Sejumlah 10 PPS beroperasi bagi menempatkan mangsa banjir di Pontian sehingga 14 Januari 2025 adalah seperti berikut:

## PETA TABURAN PENDUDUK MENGIKUT MUKIM / BANDAR / PEKAN DAN HOTSPOT PPS



## Bilangan Mangsa di PPS



Sumber: <https://infobencana.jkmv2.jkm.gov.my/landing/index.php?a=1&b=0#>

### PETUNJUK

- PUSAT PEMINDAHAN SEMENTARA PENDUDUK MENGIKUT MUKIM
- 1,003 - 2,130
- 2,131 - 4,563
- 4,564 - 9,268
- 9,269 - 14,803
- 14,804 - 40,613

## Senarai Pusat Pemindahan Sementara (PPS)

### DAERAH PONTIAN

#### SEKOLAH

- SEKOLAH KEBANGSAAN MELAYU RAYA
- SEKOLAH KEBANGSAAN SERI BUNIAN
- SEKOLAH KEBANGSAAN PENEROK
- SEKOLAH KEBANGSAAN BUKIT PANJANG
- SEKOLAH KEBANGSAAN SERI SINARAN CHOKOH
- SEKOLAH KEBANGSAAN PT MARKOM
- SEKOLAH KEBANGSAAN SERI ANOM
- SEKOLAH KEBANGSAAN KAMPUNG SAWAH

#### DEWAN

- DEWAN HAJI ARSHAD

#### KOMPLEKS

- KOMPLEKS MUJAFKAT KAMPUNG SUNGAI PINGGAN, BENUT

Sumber: <https://infobencana.jkmv2.jkm.gov.my/landing/index.php?b=1&a=1#>



Sumber: <https://www.kosmo.com.my/2025/01/12/banjir-549-berlindung-di-pps-di-pontian>



Sumber: [https://www.bharian.com.my/berita/nasional/2025/01/1348576/banjir-di-johor-cecah-hampir-4000-mangsa#google\\_vignette](https://www.bharian.com.my/berita/nasional/2025/01/1348576/banjir-di-johor-cecah-hampir-4000-mangsa#google_vignette)



# IMPAK BANJIR

## Seramai 38 calon SPM di Johor terkesan banjir

Omar Ahmad  
am@hmetro.com.my



KEADAAN kawasan rumah yang dinaiki air akibat banjir. FOTO Bernama

Johor Bahru: Seramai 38 calon Sijil Pelajaran Malaysia (SPM) 2024 di enam daerah di negeri ini terkesan akibat banjir, hari ini.

Pengerusi Jawatankuasa Pendidikan dan Penerangan negeri Aznan Tamin berkata, ia membabitkan 12 calon di Kota Tinggi, diikuti empat calon di Kluang, Kulai (8), Pontian (7), Johor Bahru (3) dan Pasir Gudang (4).

"Daripada 38 calon SPM yang terkesan, seramai 21 orang berada di pusat pemindahan sementara (PPS), manakala bakinya menumpang rumah saudara.

"Untuk hari ini, tujuh calon itu menduduki peperiksaan kertas Matematik Tambahan di pusat peperiksaan ditetapkan.

Sumber : <https://www.hmetro.com.my/mutakhir/2025/01/1176014/seramai-38-caloon-spm-di-johor-terkesan-banjir>

## Mangsa banjir Johor menurun, PPS di Kulai ditutup

Omar Ahmad  
am@hmetro.com.my



PENDUDUK terpaksa membuang barang seperti kusyen dan tilam yang rosak selepas dilanda banjir. FOTO Bernama

<https://www.hmetro.com.my/mutakhir/2025/01/1176109/mangsa-banjir-johor-menurun-pps-di-kulai-ditutup>

## Detik cemas kereta dihanyutkan arus banjir

Oleh Zuhisham Isahak - 12 Januari 2025



KOTA TINGGI- Tindakan seorang lelaki merahad laluan digenangi air banjir di Jalan Lukut Cina berhampiran Taman Aman di sini semalam membawa padah.

Dalam kejadian pada pukul 5 pagi, pemandu kereta berkenaan yang berusia 52 tahun nekad merahad air banjir tetapi tidak berjaya sebelum dibawa arus deras.

Kereta berkenaan dibawa arus sehingga tersangkut di wayar tiang elektrik di jalan tersebut dan termasuk dalam banjir lalu mengakibatkan bahagian belakang kereta terjungkit.

Lelaki berkenaan menyelamatkan diri dengan memanjat dan duduk atas bumbung kereta sebelum meminta bantuan untuk diselamatkan.

Ketua Polis Daerah Kota Tinggi, Superintendan Yusof Othma berkata, pihaknya datang memberikan pertolongan dan menyelamatkan lelaki tersebut.

Sumber : <https://malaysiagazette.com/2025/01/12/detik-cemas-kereta-dihanyutkan-arus-banjir/>

## Banjir: Kami dah letih barang asyik rosak

SHAHRIZAL AHMAD ZAINI (Follow)

12 Januari 2025 03:01pm



KOTA TINGGI - "Bila banjir, barang asyik rosak. Letih macam ni," itu luahan penduduk Taman Mawai setiap kali banjir berlaku di kawasan kediaman mereka dengan kejadian terbaharu pada Jumaat yang turut merosakkan peralatan rumah termasuk perabot.

Seorang penduduk, Muhamad Aziq Abd Aziz, 24, berkata, sesuatu perlu dilakukan dalam usaha menangani permasalahan tersebut.

Menurutnya, setiap kali banjir, pastinya banyak barangan rumah milik penduduk rosak dan keadaan ini sangat memenatkan untuk kami mencuci dan mengemas semula kediaman masing-masing.

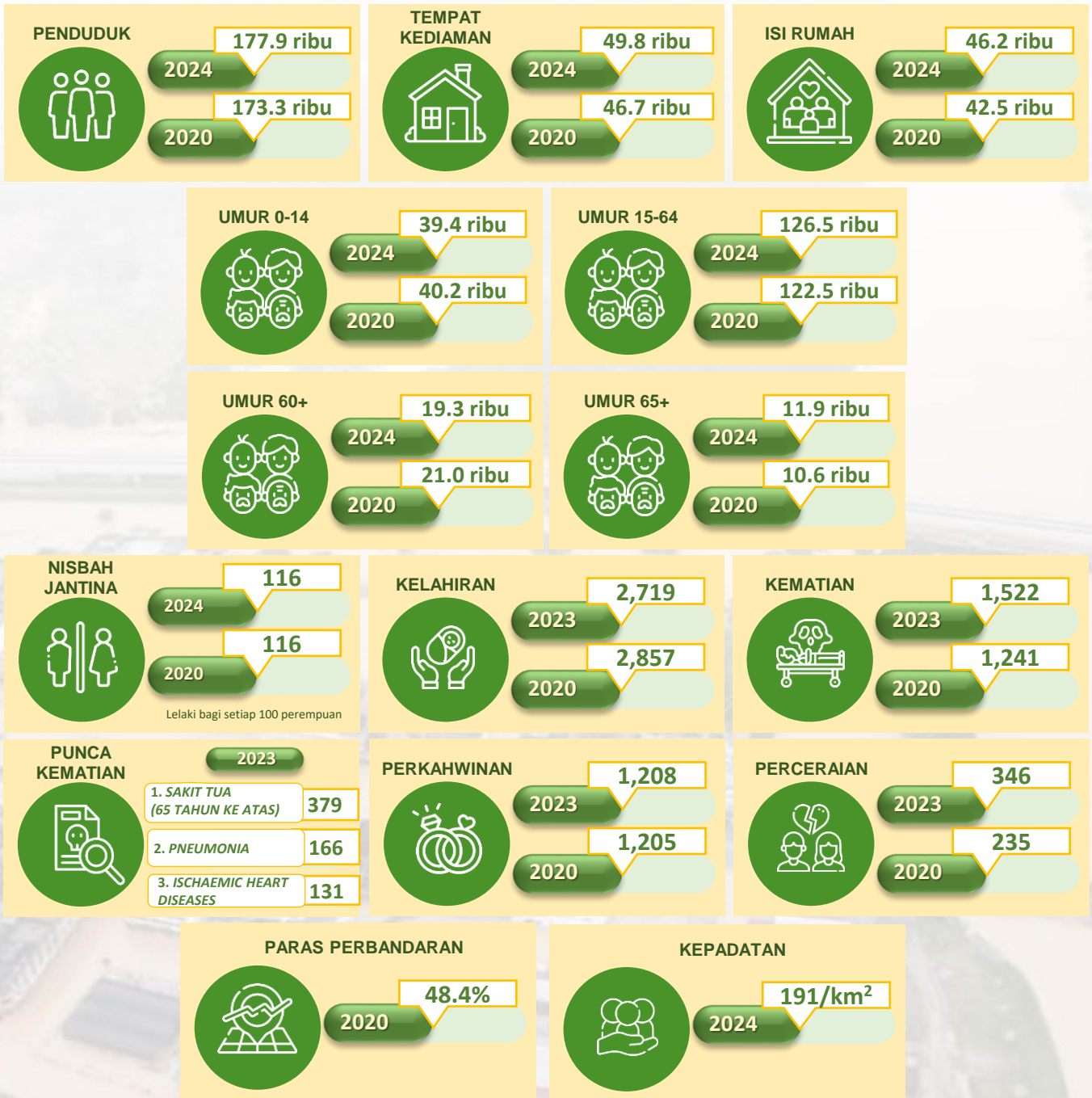
Sumber : <https://www.sinarharian.com.my/article/706726/edisi/johor/banjir-kami-dah-letih-barang-asyik-rosak/>



20 Oktober

2016 - 2030

# PROFIL DEMOGRAFI



Lelaki bagi setiap 100 perempuan

1. SAKIT TUA (65 TAHUN KE ATAS) 379
2. PNEUMONIA 166
3. ISCHAEMIC HEART DISEASES 131

Sumber : 1. Penemuan Utama Banci Penduduk dan Perumahan Malaysia 2020 : Daerah Pentadbiran Pontian  
 2. Anggaran Penduduk Semasa Mengikut Daerah Pentadbiran, Johor, 2024  
 3. Penerbitan Perangkaan Perkahwinan dan Perceraian 2024  
 4. Perangkaan Penting Malaysia, 2021 & 2024



# PROFIL DEMOGRAFI MENGIKUT MUKIM YANG TERJEJAS BANJIR, DAERAH PONTIAN, JOHOR

Berdasarkan Penemuan Utama Banci Penduduk dan Perumahan Malaysia 2020, maklumat penduduk, isi rumah dan tempat kediaman, umur muda (0-14) dan umur tua (65+) mengikut mukim yang terjejas banjir adalah seperti berikut:

MUKIM	JUMLAH	LELAKI	PEREMPUAN	TEMPAT KEDIAMAN	ISI RUMAH	UMUR MUDA (0-14) (%)	UMUR TUA (65+) (%)
Mukim Ayer Baloi	12,841	6,663	6,178	3,414	3,081	22.3	10.0
Mukim Air Masin	4,563	2,476	2,087	1,147	1,096	23.0	8.2
Mukim Benut	12,711	6,719	5,992	3,238	2,986	21.1	10.3
Mukim Pontian	40,613	21,222	19,391	11,587	10,873	26.5	8.8
Mukim Rimba Terjun	27,601	14,587	13,014	8,185	7,056	21.9	9.0
Mukim Serkat	9,268	5,224	4,044	2,544	2,276	20.7	7.9
Mukim Sungei Pinggan	8,338	4,244	4,094	2,270	2,013	24.2	10.0

Sumber: Penemuan Utama Banci Penduduk dan Perumahan Malaysia 2020 : Daerah Pentadbiran Pontian.





# STATISTIK SOSIOEKONOMI & KEMUDAHAN AWAM, PONTIAN



## PENDAPATAN ISI RUMAH KASAR BULANAN, 2022

	PURATA (RM)	PENENGAH (RM)
JUMLAH	6,913	5,616


## RUMAH IBADAT



91 MASJID



44 TOKONG



3 KUIL



3 GEREJA

## KESIHATAN

1 HOSPITAL  
KERAJAAN



41 KLINIK  
KERAJAAN

## GUNA TENAGA



2.9% KADAR PENGANGGURAN  
66.2% KADAR PENYERTAAN TENAGA BURUH

## KESELAMATAN



1 IPD  
6 BALAI POLIS



3 BALAI BOMBA

## PENDIDIKAN

82 SEKOLAH  
RENDAH



18 SEKOLAH  
MENENGAH

## PAKW, 2023

Bandar  
RM 4,330



Luar Bandar  
RM 3,776

Sumber : Indikator Kos Sara Hidup, Johor, 2023

## KDNK, 2020

(RM Juta)



RM 4,302

Sumber : Keluaran Dalam Negeri Kasar Mengikut Daerah Pentadbiran, Pontian, Johor, 2015-2020



# BILANGAN PREMIS PERNIAGAAN MENGIKUT SEKTOR, PONTIAN



Sumber: *Malaysia Statistical Business Register (MSBR), 2024*



# LAPORAN KHAS IMPAK BANJIR DI MALAYSIA, 2024

## NILAI KERUGIAN BANJIR KESELURUHAN

2023  
**RM755.4 juta**

2024  
**?**

### NILAI KERUGIAN BANJIR TERTINGGI MENGIKUT NEGERI

NEGERI	2023	2024
JOHOR	RM275.0 juta	?
KELANTAN	RM139.7 juta	?
TERENGGANU	RM77.7 juta	?

### NILAI KERUGIAN BANJIR TERTINGGI MENGIKUT DAERAH

DAERAH	2023	2024
BATU PAHAT	RM104.8 juta	?
SEGAMAT	RM54.6 juta	?
PASIR MAS	RM26.8 juta	?

### NILAI KERUGIAN BANJIR MENGIKUT JENIS KEROSAKAN

JENIS KEROSAKAN	2023	2024
TEMPAT KEDIAMAN	RM168.3 juta	?
KENDERAAN	RM22.3 juta	?
PREMIS PERNIAGAAN	RM53.2 juta	?
PEMBUATAN	RM10.3 juta	?
PERTANIAN	RM120.6 juta	?
ASET AWAM & INFRASTRUKTUR	RM380.7 juta	?

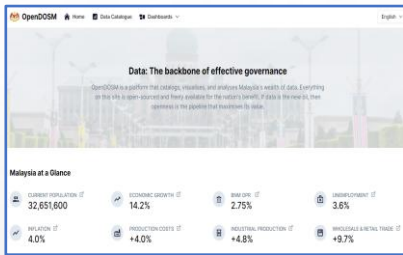


2024  
LAPORAN KHAS  
IMPAK BANJIR DI  
MALAYSIA

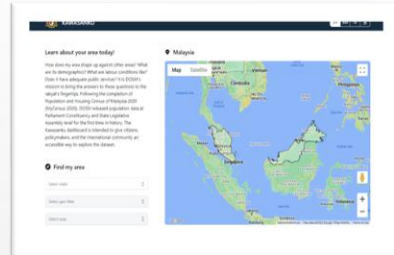
Sumber: Jabatan Perangkaan Malaysia



# PORTAL DAN DASHBOARD DOSM : MEDIUM SEBARAN STATISTIK



OpenDOSM



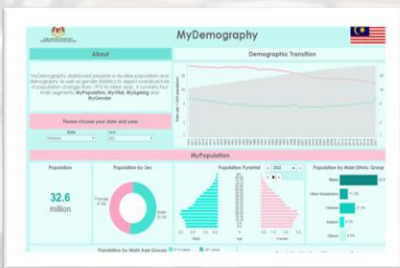
Kawasanku



MyLocal Stats



SDG



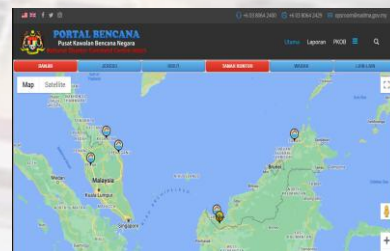
MyDemography



MyAgeing Dashboard



MyPAKW



Portal Bencana NADMA

